

MESSAGGIO DI ALLERTAMENTO UNIFICATO

- FASE PREVISIONALE -

Direttiva P.C.M. del 27/02/2004 e s.m.i. - D.G.R. n. 535 del 15/11/2017

FASI OPERATIVE COMUNALI MINIME DA ADOTTARE:








Le fasi indicate non sono da intendersi sostitutive rispetto a quelle attivate a seguito di eventuali Comunicazioni per superamento soglie ed ancora in corso di validità.

















OGGI 11/11/2019				DOMANI 12/11/2019			
CALA 1	ATTENZIONE	CALA 5	PRE-ALLARME	CALA 1	ATTENZIONE	CALA 5	PRE-ALLARME
CALA 2	ATTENZIONE	CALA 6	PRE-ALLARME	CALA 2	ATTENZIONE	CALA 6	PRE-ALLARME
CALA 3	ATTENZIONE	CALA 7	PRE-ALLARME	CALA 3	ATTENZIONE	CALA 7	PRE-ALLARME
CALA 4	PRE-ALLARME	CALA 8	PRE-ALLARME	CALA 4	PRE-ALLARME	CALA 8	PRE-ALLARME

Previsione meteo marino - costiera



Legenda

Precipitazioni non impulsive		Precipitazioni impulsive	
	piogge isolate		rovesci o temporali isolati
	piogge sparse		temporali isolati
	piogge diffuse		temporali sparsi
			temporali diffusi

Oggi 11/11/2019		Avviso condizioni meteo avverse: <input checked="" type="checkbox"/>			Domani 12/11/2019		Avviso condizioni meteo avverse: <input checked="" type="checkbox"/>		
Inizio: 13:30		Fine: 24:00			Inizio: 00:00		Fine: 24:00		
ZONA	Precipitazioni	Gelate	Venti	Mareggiate	ZONA	Precipitazioni	Gelate	Venti	Mareggiate
1			X	X	1			X	X
2			X	X	2			X	X
3			X	X	3			X	X
4			X	X	4			X	X
5			X	X	5			X	X
6			X	X	6			X	X
7			X	X	7			X	X
8			X	X	8			X	X

Precipitazioni diffuse e persistenti, a prevalente carattere di rovescio o temporale, anche di forte intensità, accompagnati da **frequente attività elettrica**.

Venti di burrasca sud orientali con raffiche di burrasca forte o tempesta.

Mari: forti mareggiate lungo le coste esposte.

Precipitazioni diffuse e persistenti, a prevalente carattere di rovescio o temporale, anche di forte intensità, accompagnati da **frequente attività elettrica**.

Venti di burrasca sud orientali con raffiche di burrasca forte o tempesta.

Mari: forti mareggiate lungo le coste esposte.



REGIONE CALABRIA

U.O.A. PROTEZIONE CIVILE
SALA OPERATIVA REGIONALEARPACAL
CENTRO FUNZIONALE MULTIRISCHI

Criticità idrogeologica-idraulica e temporali

Oggi 11/11/2019		Avviso di criticità idrogeologica - idraulica e idrogeologica per temporali: <input checked="" type="checkbox"/>		Domani 12/11/2019		Avviso di criticità idrogeologica - idraulica e idrogeologica per temporali: <input checked="" type="checkbox"/>	
Inizio: 13:30		Fine: 24:00		Inizio: 00:00		Fine: 24:00	
ZONA	Livelli di allertamento		ZONA	Livelli di allertamento			
	Idrogeologico per temporali	Idrogeologico Idraulico		Idrogeologico per temporali	Idrogeologico Idraulico		
1	ARANCIONE	ARANCIONE	1	ARANCIONE	ARANCIONE		
2	ARANCIONE	ARANCIONE	2	ARANCIONE	ARANCIONE		
3	ARANCIONE	ARANCIONE	3	ARANCIONE	ARANCIONE		
4	ROSSO	ROSSO	4	ROSSO	ROSSO		
5	ROSSO	ROSSO	5	ROSSO	ROSSO		
6	ROSSO	ROSSO	6	ROSSO	ROSSO		
7	ROSSO	ROSSO	7	ROSSO	ROSSO		
8	ROSSO	ROSSO	8	ROSSO	ROSSO		
Scenario d'evento di cui alla Direttiva Regionale: APPENDICE 7: Scenari d'evento e possibili danni per piogge previste - Allertamento Livello ROSSO; APPENDICE 6: Scenari d'evento e possibili danni per piogge previste - Allertamento Livello ARANCIONE.				Scenario d'evento di cui alla Direttiva Regionale: APPENDICE 7: Scenari d'evento e possibili danni per piogge previste - Allertamento Livello ROSSO; APPENDICE 6: Scenari d'evento e possibili danni per piogge previste - Allertamento Livello ARANCIONE.			
Il Funzionario Responsabile di turno Centro Regionale Funzionale Multirischi Sicurezza del Territorio f.to: ing. Gino RUSSO				VISTO: SI ADOTTA E SI AUTORIZZA LA TRASMISSIONE D'ORDINE DEL DIRIGENTE (DELEGATO DAL PRESIDENTE DELLA GIUNTA REGIONALE CON D.P.G.R. 13/2006) Il Responsabile di turno della Sala Operativa Regionale Ft. Antonio RICCELLI			

Le firme autografe sono sostituite da indicazione a stampa dei soggetti responsabili ai sensi dell'art. 3 c. 2 del D. Lgs. 12/02/1993 n° 39

La presente nota, trasmessa via PEC, sostituisce l'atto originale (ai sensi dell'art. 48 del D.Lgs 7 marzo 2005, n. 82 e ss.mm.ii.)



REGIONE CALABRIA

U.O.A. PROTEZIONE CIVILE
SALA OPERATIVA REGIONALEARPACAL
CENTRO FUNZIONALE MULTIRISCHI

Destinatari del Messaggio di Allertamento

- Presidenza del consiglio dei Ministri - Dipartimento della Protezione Civile – Sala Italia
- Presidenza del consiglio dei Ministri - Dipartimento della Protezione Civile - Centro Funzionale Centrale
- Uffici Provinciali della UOA della Protezione Civile regionale
- Prefetture – UTG
- Province / Città metropolitana
- Comuni
- SUEM 118
- Croce Rossa Italiana
- Consorzi di Bonifica
- Calabria Verde
- Terna
- ENEL
- Telecom
- a2a
- Endesa
- Italgas
- SNAM
- ENI
- Rete Ferroviaria Italiana
- Registro Italiano Dighe
- Ferrovie della Calabria
- Compartimento viabilità ANAS (Viabilità ordinaria e Compartimento autostrade)
- Sorical
- Società di gestione delle Grandi Dighe
- Centri Funzionali Decentrati delle Regioni limitrofe
- Associazioni di volontariato e gruppi comunali di protezione civile

Avvertenze e Note

Le Indicazioni Operative del Capo del Dipartimento della Protezione Civile n. RIA/0007117 del 10 febbraio 2016, contemplano anche un rischio residuo indicando in tal senso la possibilità che si manifestino effetti e danni in assenza di criticità, anche come effetto residuo di eventi appena trascorsi. La descrizione dei possibili scenari per questo caso è riportata in Appendice 8 e 9 della Direttiva Regionale.

Azioni da intraprendere

Assunzione degli eventuali livelli di allerta ed attivazione delle corrispettive fasi operative previste dalla propria pianificazione d'emergenza.

Clausola di salvaguardia

Vista la complessità e l'intrinseca variabilità dei fenomeni naturali su meglio descritti, sono possibili accadimenti che differiscono da quanto riportato nel presente documento.

Contatti

ARPACAL - Centro Regionale Funzionale Multirischi
Sicurezza del Territorio
Viale degli Angioini, 143 - Catanzaro
Tel: 0961.531131/25
www.arpacal.it - www.cfd.calabria.it
PEC: so.cfmcalabria@arpacal.telecompost.it

Regione Calabria - UOA Protezione Civile
Viale Europa – Loc. Germaneto - Catanzaro
Tel: 800 222211
www.regione.calabria.it - www.protezionecivilecalabria.it
PEC: sor@pec.protezionecivilecalabria.it